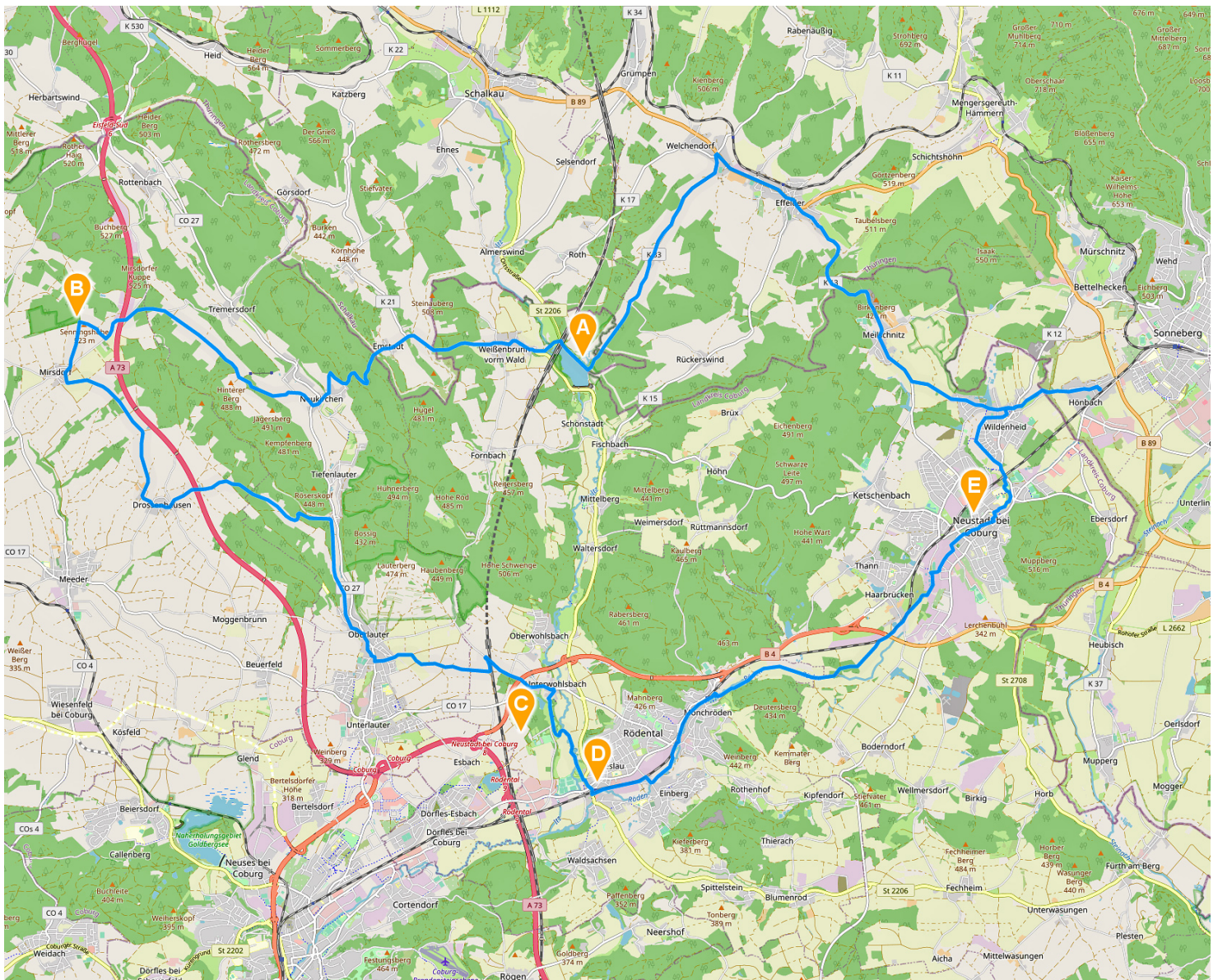


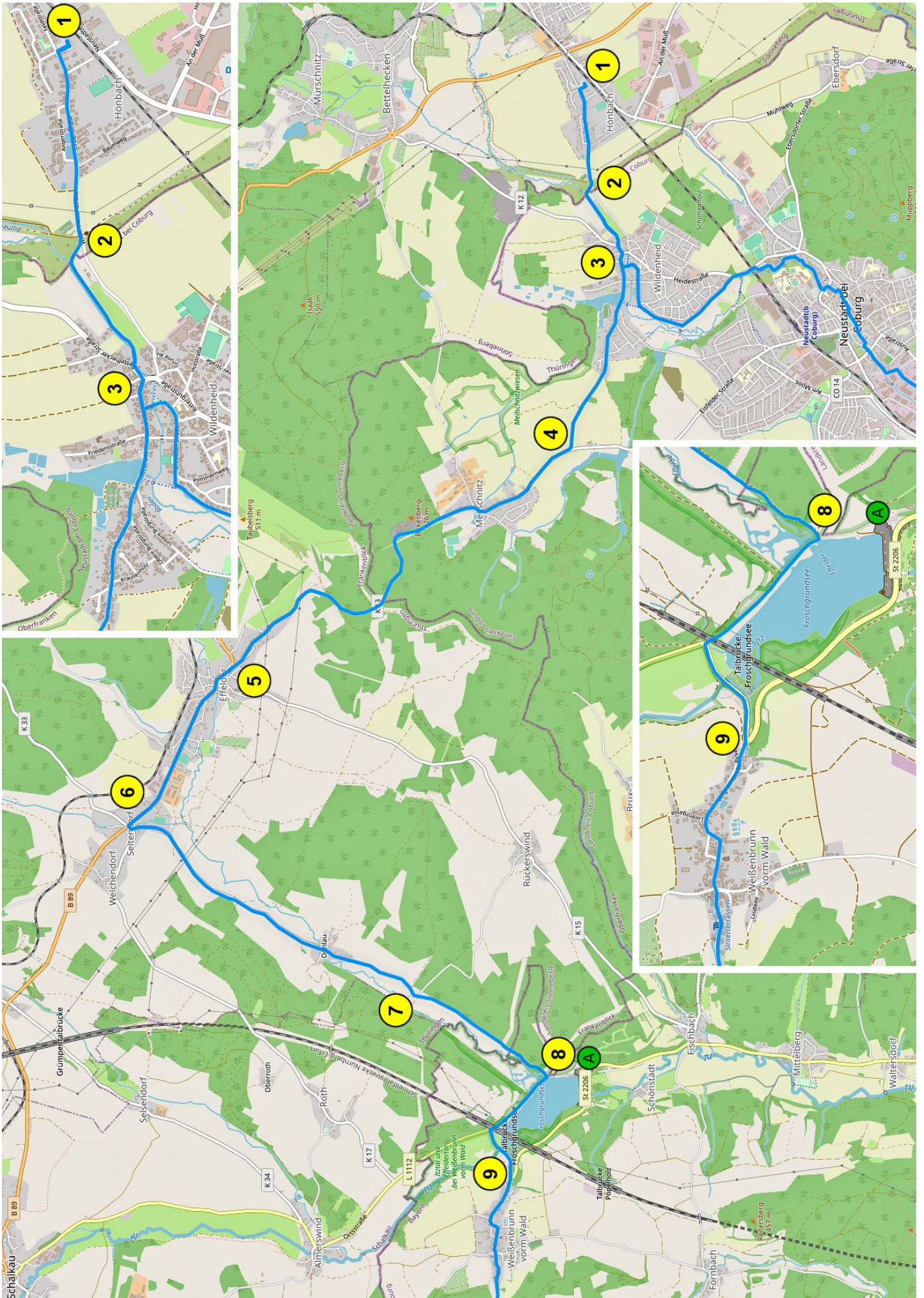


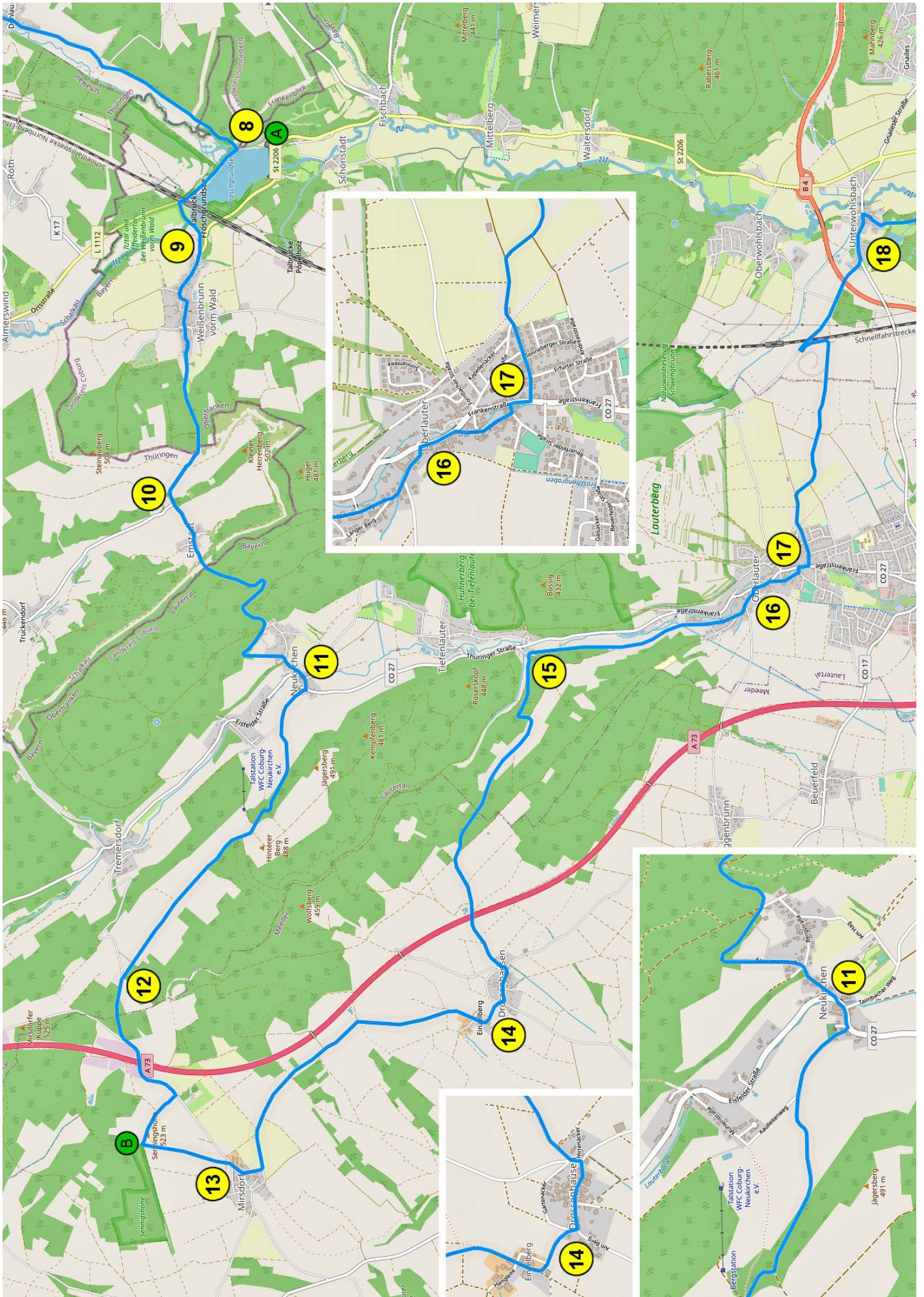
Tour zur Alexandrinenhütte / 55 km

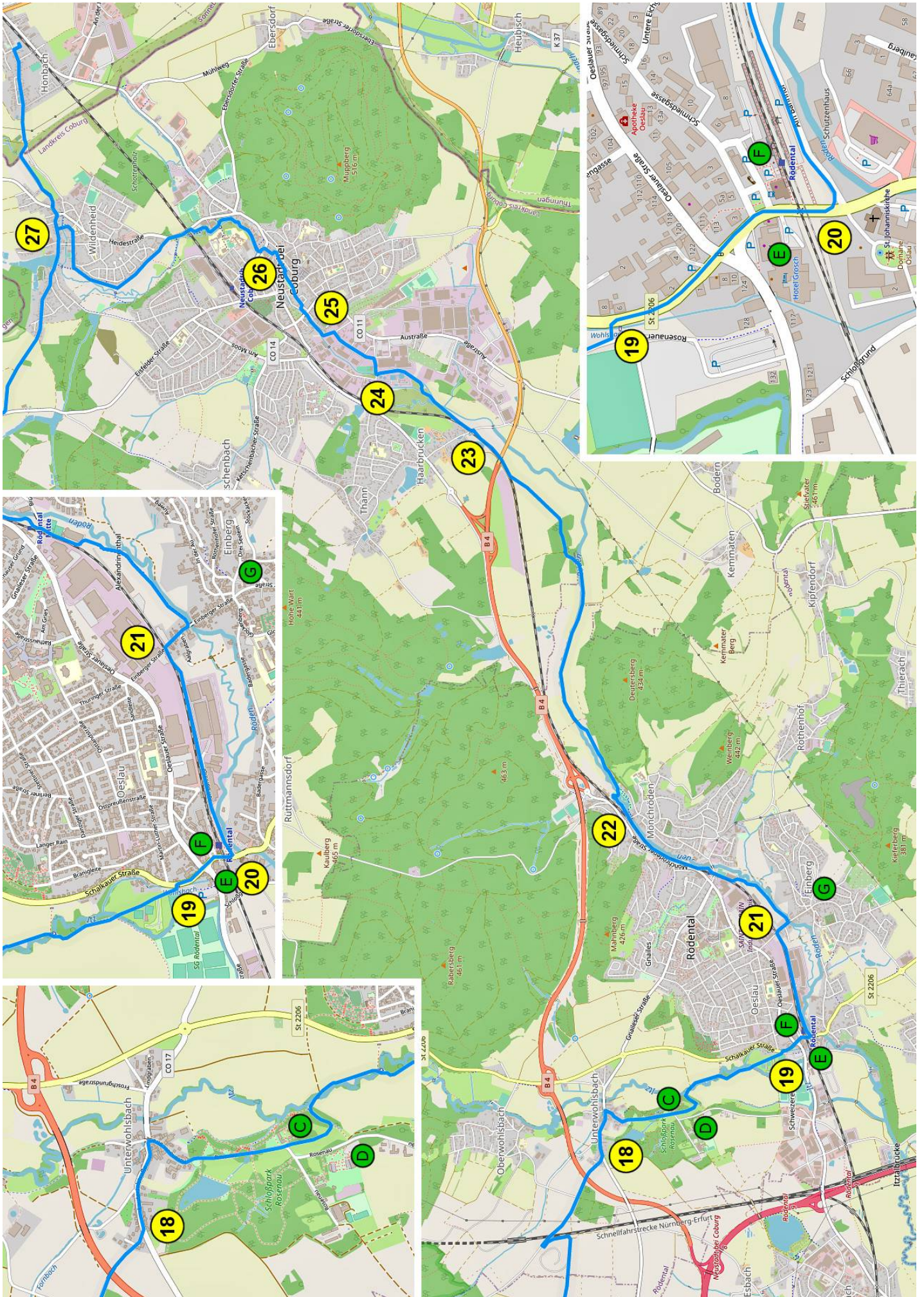
Eine mit 55 km und über 650 Höhenmetern nicht ganz leichte Tour zur Alexandrinenhütte, ihrem schönen Biergarten und der traumhaften Aussicht ins Coburger Land, ins Rodachtal und weit darüber hinaus. Mit einem E-Bike ist die Strecke durch vielfältige Natur und abgeschiedene Orte aber leicht zu bewältigen. Ohne E-Bike, einfach Zeit nehmen und an den Anstiegen schieben. Vorbei an Krummer Stein, Froschgrundsee und den Sinterterrassen von Weißenbrunn geht's ins Lautertal. Hier wartet der 3. und letzte große Anstieg. Nach Erholung und Stärkung an der Hütte führt die Tour wieder hinunter ins Lautertal und entlang der Röden dann bequem zurück nach Sonneberg. Unterwegs bietet sich in Rödentale und Neustadt noch manche Gelegenheit zum Ausruhen und Genießen.

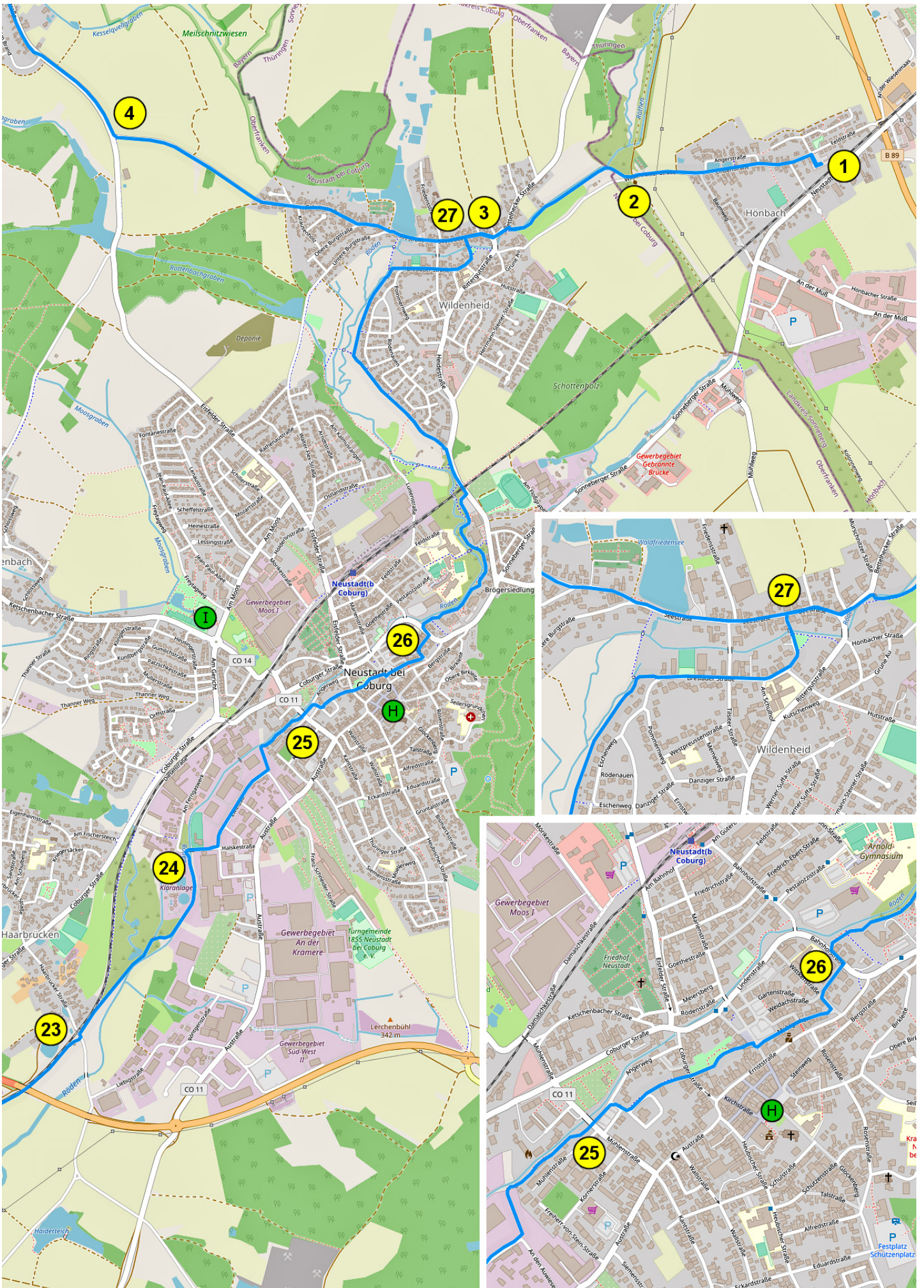
- (A) Froschgrundsee
- (B) Alexandrinenhütte
- (C) Schlosspark Rosenau
- (D) Rödentale
- (E) Neustadt bei Coburg











- (1) Start ist am Parkplatz Feldstraße in Hönbach, an der Straße links und durch den Ort
- (2) [km 0,9] Nach dem Friedhof die 2. rechts, Radweg Richtung Neustadt
- (3) [km 1,6] Nach der Brücke links, an der Hauptstraße rechts, nach dem Waldfriedensee rechts halten
- (4) [km 3,4] An der Hauptstraße rechts, in Meilschnitz nach dem Teich links, bergauf zum Krumpfen Stein, danach Abfahrt nach Effelder
- (5) [km 7,5] An der Hauptstraße geradeaus, durch den Ort und weiter nach Seltendorf
- (6) [km 9,2] In Seltendorf zweimal links, durch Döhlau
- (7) [km 12,3] Die Straße geradeaus verlassen
- (8) [km 13,6] Am See rechts, vorher vielleicht ein Abstecher zum **Restaurant Froschgrundsee (A)**, an der Straße dann links
- (9) [km 14,8] Rechts halten, durch Weißenbrunn, steil bergauf und vorbei an den Sinterterrassen
- (10) [km 17,1] Geradeaus, durch Emstadt und hinunter nach Neukirchen
- (11) [km 19,7] An der Hauptstraße links, nach 150 m rechts und steil bergauf (3. und letzter schwerer Anstieg)
- (12) [km 23,0] Links, der Straße folgen, 400 m nach der Autobahnbrücke rechts zur **Alexandrinenhütte (B)**
- (13) [km 25,7] In Mirsdorf links halten, Richtung Drossenhausen
- (14) [km 28,9] In Drossenhausen zweimal links (siehe Karte), Richtung Tiefenlauter
- (15) [km 32,3] Rechts auf den Radweg Richtung Coburg
- (16) [km 34,4] Rechts, weiter dem Radweg folgen
- (17) [km 35,0] Links in den "Baumschulenweg" und dem Radweg folgen

(18) [km 38,3] An der Straße links, nach 400 m rechts in den Schlosspark und vorbei am **Schloss Rosenau (C)** **(D) - Europäisches Glasmuseum**

(19) [km 40,6] Links über die kleine Brücke, rechts und an der Ampelkreuzung geradeaus (siehe Karte) **(E) - Brauereigasthof Grosch** **(F) - Streng's Bistro & Cafe am Gleis**

(20) [km 40,9] Nach dem Bahnübergang links

(21) [km 42,0] Rechts, nach 200 links und dem Radweg entlang von Röden und Bahnlinie Richtung Neustadt folgen, vorher vielleicht ein Abstecher zur **Bäckerei Heimann (G)**

(22) [km 43,7] Geradeaus, durch den kleinen Park und weiter entlang der Röden nach Neustadt

(23) [km 47,7] An der Straße links, vor dem Bahnübergang rechts, nach wieder 200m rechts (leicht bergab)

(24) [km 48,8] An der Straße rechts, dann zweimal links (siehe Karte)

(25) [km 49,7] Geradeaus durch die Stadt (siehe Karte), vielleicht ein Abstecher zum **Markplatz (H)** oder in den **Freizeitpark (I)**

(26) [km 50,4] Die Straße überqueren, kurz nach links und dann rechts auf den Radweg entlang der Röden

(27) [km 53,1] An der Hauptstraße rechts und zurück zum Tourstart



geöffnet von Mai bis Oktober

Samstag, Sonntag, Feiertag / 10 bis 17 Uhr

www.thueringerwald-verein-coburg.de

