



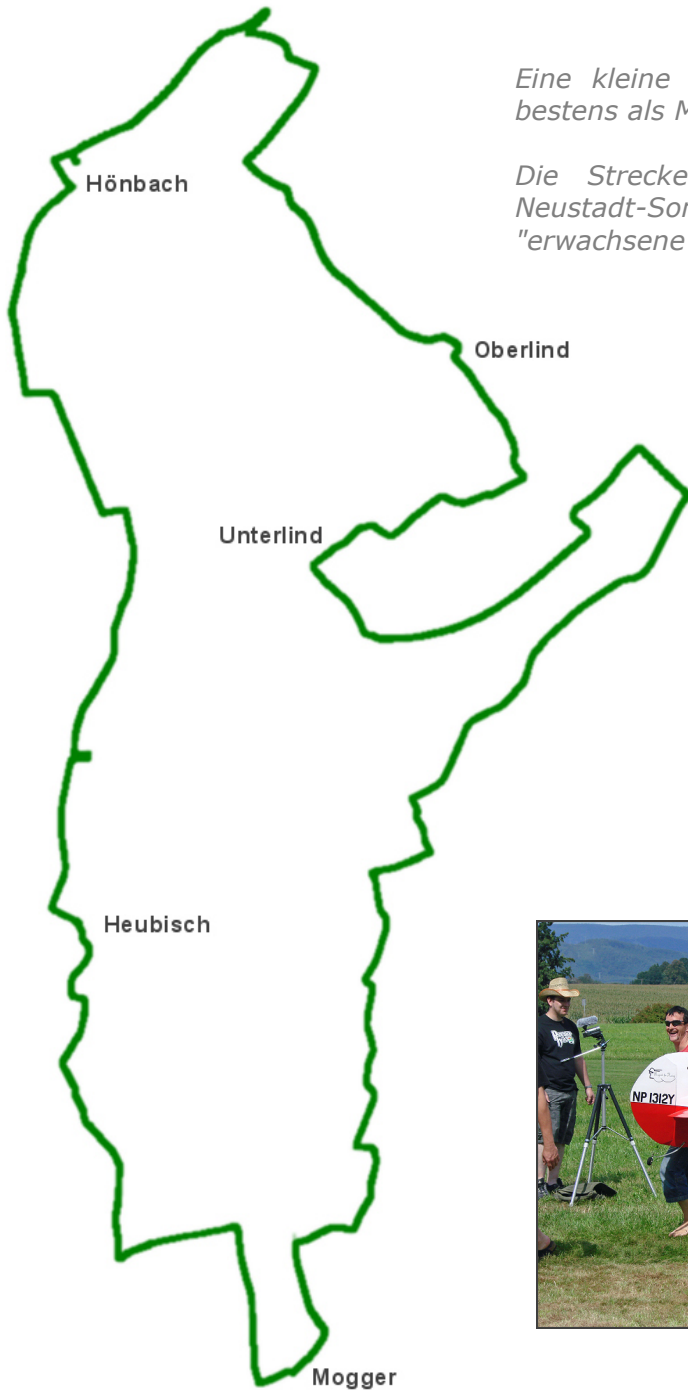
Kleine Unterland-Tour

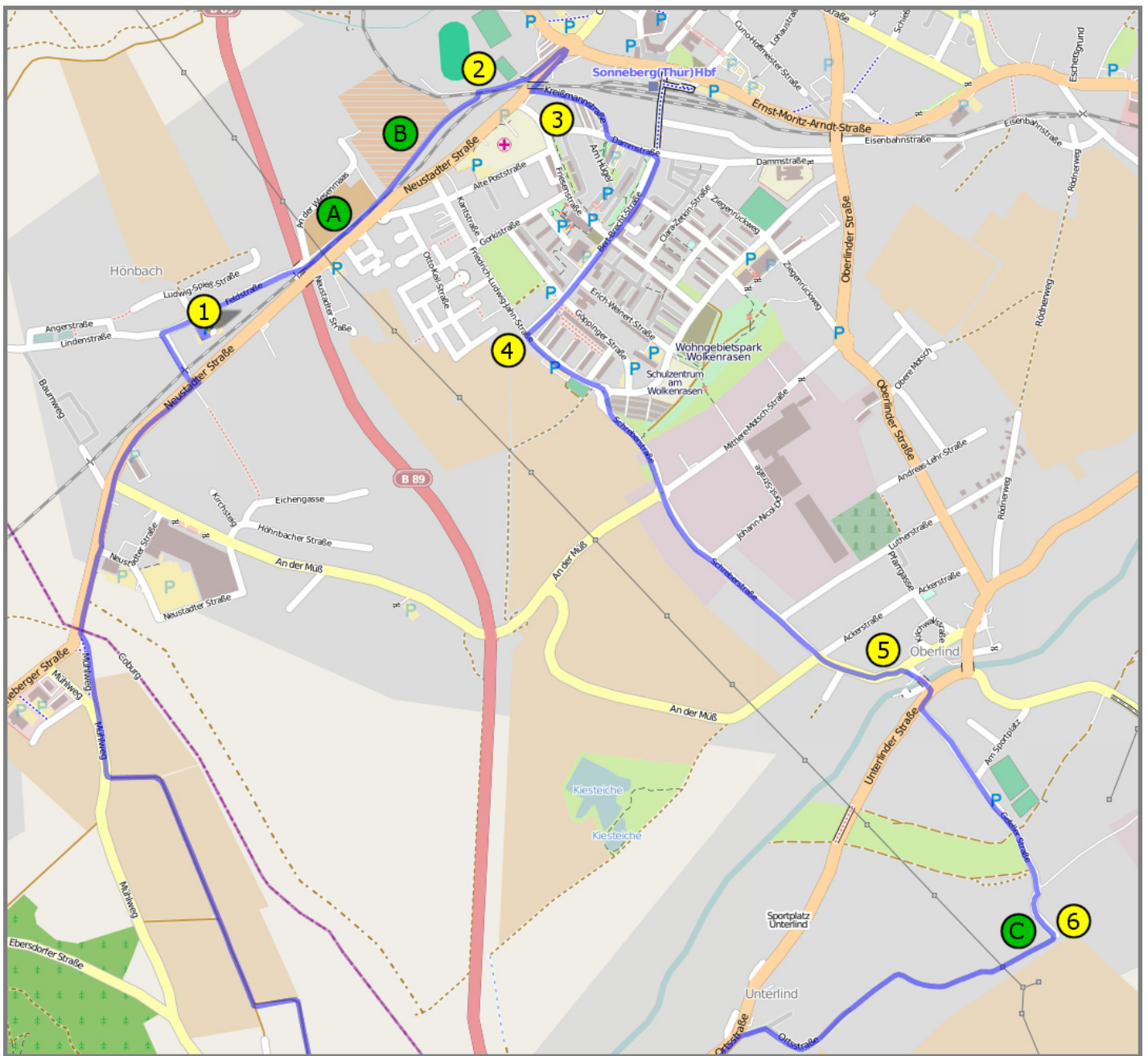
25 km
113 Höhenmeter

Schwierigkeitsgrad
 ★★☆☆☆☆
 leicht schwer

Eine kleine Tour durch das Sonneberger Unterland, die sich bestens als Morgen- oder Feierabendtour eignet.

Die Strecke führt auch am Flugplatz vom Modellflugclub Neustadt-Sonneberg vorbei, wo Sie bei fast jedem Wetter "erwachsene Kinder" bei ihrem Hobby erleben können.





1 Kilometer
0,0

Start und Ziel: Sonneberg-Hönbach, Parkplatz Ecke "Feldstraße" / "Max-Barnicol-Straße"
Vom Parkplatz kommend, biegen Sie nach rechts ab und radeln auf der "Feldstraße" immer geradeaus, vorbei an der Gärtnerei (A) und Kleingärten (B).

2 Kilometer
1,1

Überqueren Sie die Bahnstrecke und halten sich rechts. Vorbei am Tennisplatz und unmittelbar danach rechts hinter den Garagen nach unten zum Kreisverkehr.
Überqueren Sie die Straße und fahren nach rechts (Richtung Krankenhaus).

km-Stand

3 Kilometer
1,6

Unmittelbar nach Unterquerung der Eisenbahnbrücke radeln Sie nach links in die "Kreismannstraße". An der "Dammstraße" angekommen, biegen Sie nach links ab.
Nach 150 Metern biegen Sie nach rechts in die "Bert-Brecht-Straße" ein

km-Stand

4 Kilometer
2,6

Am Ende der "Bert-Brecht-Straße" biegen Sie nach links, fahren dann am Kreisell rechts hinunter in die "Schreberstraße" und am nächsten Kreisell geradeaus.
Überqueren Sie dann (Kilometer 3,8) die Kreuzung und radeln geradeaus.

km-Stand

5 Kilometer
4,2

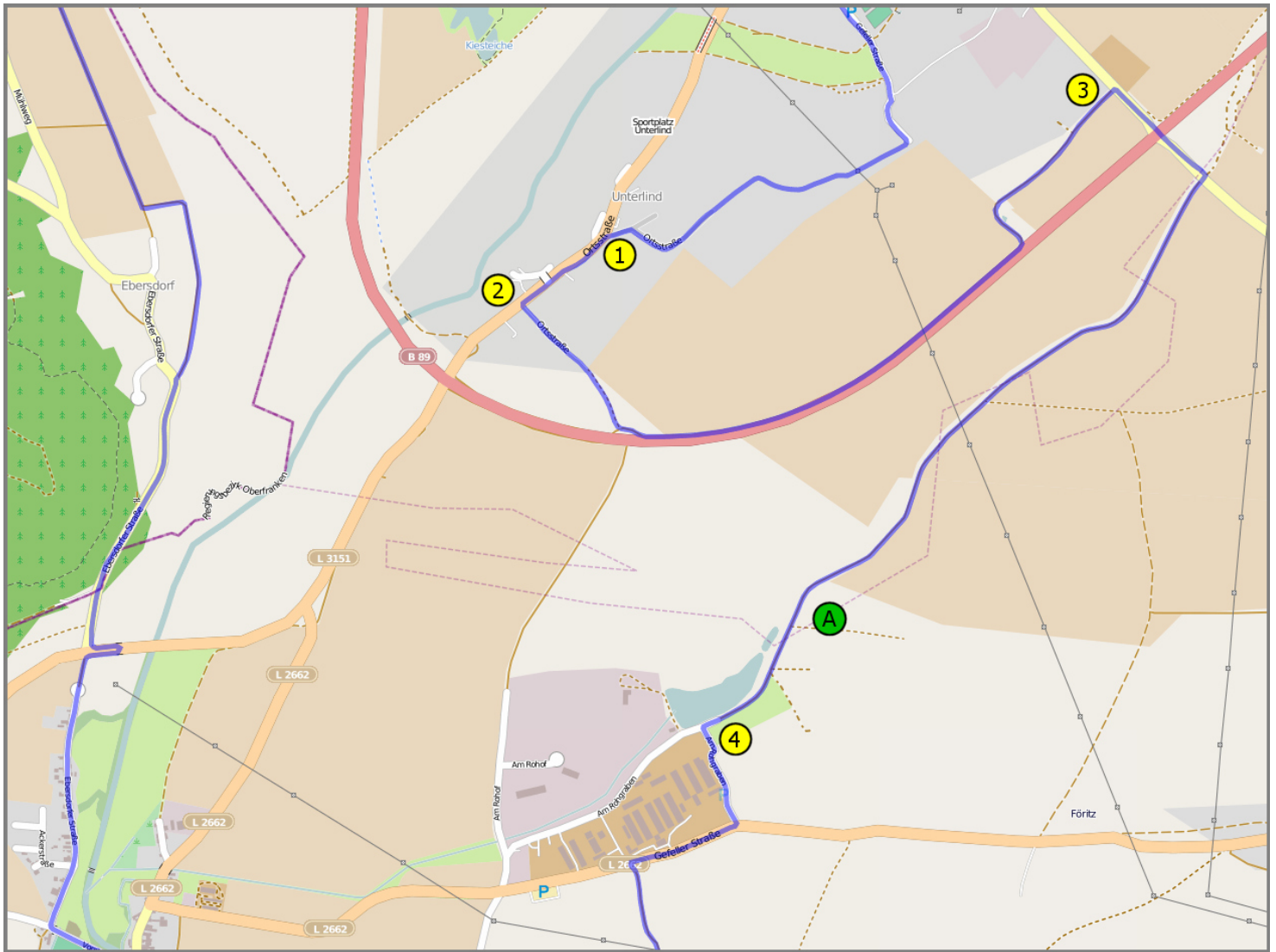
200 Meter vor der Kirche biegen Sie rechts ab und fahren über die Brücke.
Nach der Brücke rechts und dann gleich wieder links in die "Gefeller Straße" einbiegen.

km-Stand

6 Kilometer
5,1

Nach der Kleingartenanlage (C) rechts und auf dem Wiesenweg nach Unterlind radeln.

km-Stand



1

Kilometer
6,2

Unterlind. Vorne an der Ortsstraße angekommen, biegen Sie nach links und radeln 300 Meter auf der Ortsstraße.

km-Stand

2

Kilometer
6,5

Biegen Sie links in die schmale Straße und fahren Sie geradeaus bis zur Ortsumgehung (B89). Halten Sie sich links und folgen dem Radweg.

km-Stand

3

Kilometer
9,0

Nach rechts und vor zur Ampelkreuzung. Überqueren Sie die Ortsumgehung (B89) und biegen dann nach wenigen Metern rechts auf den asphaltierten Wirtschaftsweg ein. Sie kommen am Flugplatz der Modellflieger (A) vorbei.

km-Stand

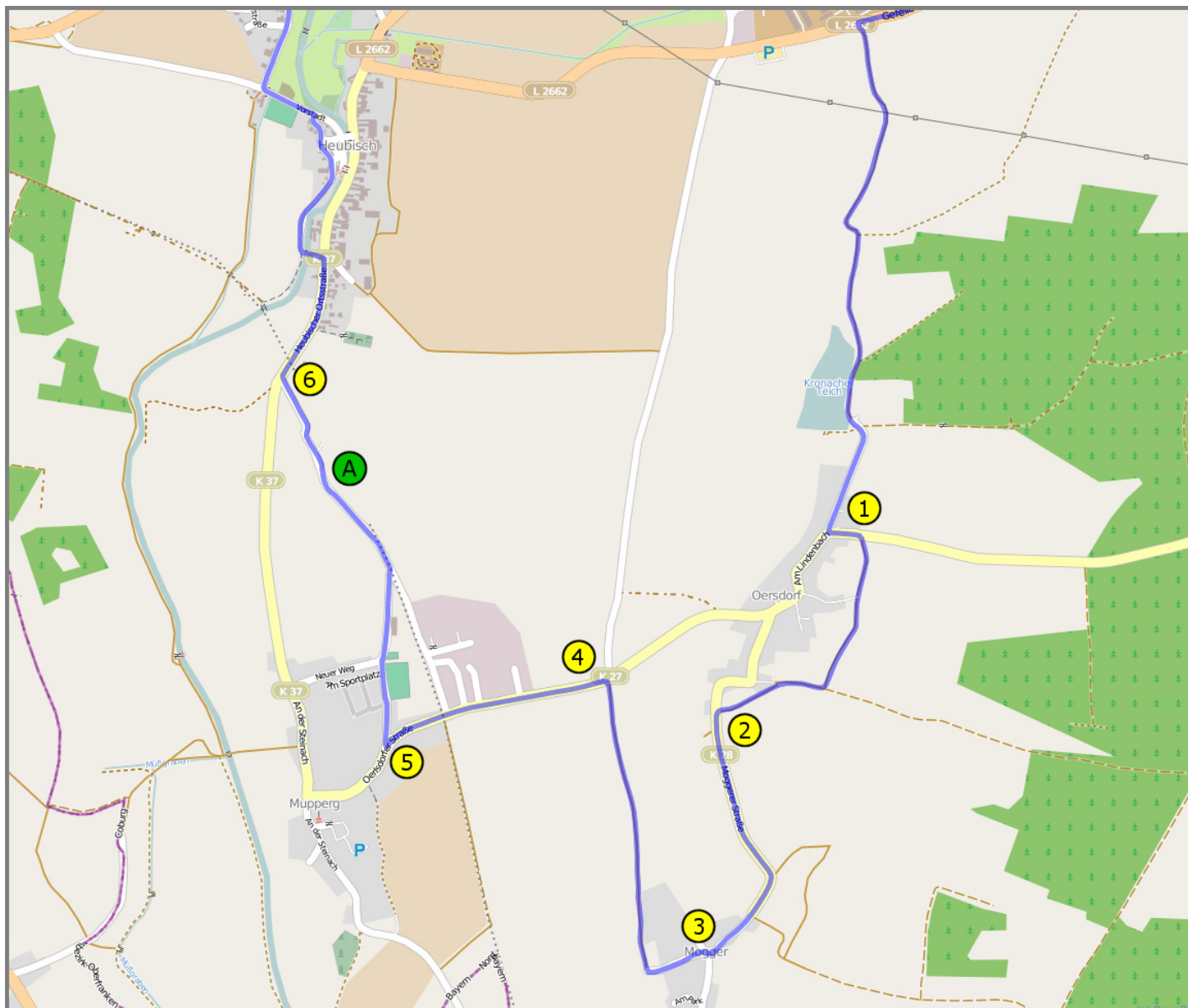
4

Kilometer
11,8

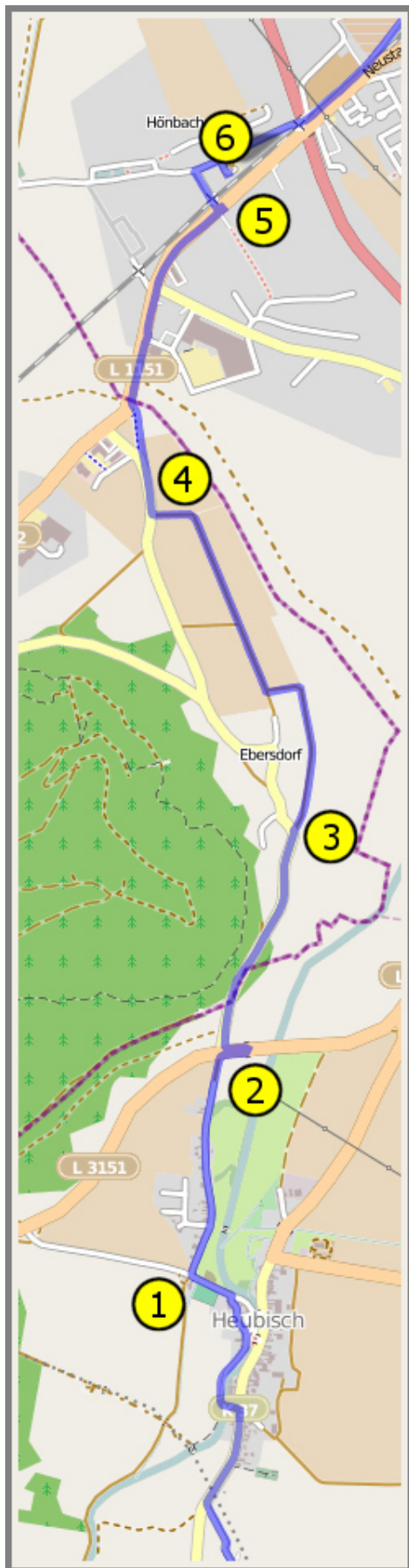
Am Rohofer Teich biegen Sie vor den Stallanlagen links ab und radeln vor zur "Gefeller Straße". Dort zunächst nach rechts und nach 300 Metern links abbiegen. Auf dem Wirtschaftsweg geht es nach Oerlsdorf.

km-Stand

Der Seemann Meier will sich ein Haus bauen und möchte einen Kredit. Der Bankbeamte fragt: "Haben Sie denn Freunde auf Ihrem Schiff?" "Nein, keinen einzigen." - "Nanu, wie kommt denn das?" - "Ich bin doch der Koch!"



- | | | | |
|----------|--------------------------|---|----------|
| 1 | Kilometer
14,0 | Oersdorf. An der Kreuzung nach links (Richtung Sichelreuth) und ein paar Meter weiter rechts einbiegen. Radeln Sie auf dem Wirtschaftsweg "hinter" dem Ort bis zur Straße. | km-Stand |
| 2 | Kilometer
15,0 | Fahren Sie nach links und auf der Straße weiter nach Mogger. | km-Stand |
| 3 | Kilometer
15,7 | Mogger. Am Teich geradeaus (vorher ein Stück rechts) und am Ortsende rechts abbiegen. Auf dem Wirtschaftsweg geradeaus bis zur Straße. | km-Stand |
| 4 | Kilometer
16,8 | Radeln Sie links hinunter nach Mupperg. | km-Stand |
| 5 | Kilometer
17,5 | 250 Meter nach dem Ortseingang rechts abbiegen, am Sportplatz vorbei und weiter geradeaus. An der Kläranlage (A) vorbei kommen Sie schließlich nach Heubisch. | km-Stand |
| 6 | Kilometer
18,7 | Rechts abbiegen und in den Ort. Nach dem 3. Haus auf der linken Seite, biegen Sie links ab, überqueren die schmale Brücke und radeln dann nach rechts und durch die "Vorstadt" bis zum Heubischer Sportplatz. | km-Stand |



Elmar lädt seine Freundin Sonja ein: "Möchtest du eine Autofahrt mit einem großen Auto und vielen PS machen?" - "Das wäre herrlich!" schwärmt Sonja. - "Gut, dann nehmen wir den Bus!"

1

Kilometer
19,7

Nach dem Sportplatz rechts in die "Ebersdorfer Straße" einbiegen.

2

Kilometer
20,6

Kurz nach dem Ortsausgang vor der Ortsumgehung ein Stück nach rechts, durch die Unterführung und dann auf der Straße nach Ebersdorf fahren.

3

Kilometer
21,6

Am Ortseingang von Ebersdorf geradeaus auf den Wirtschaftsweg und "hinter" Ebersdorf vorbei.

4

Kilometer
23,1

Nach rechts auf die Straße und geradeaus bis zur Hauptstraße. Rechts halten und auf dem Rad-/Gehweg nach Hönbach fahren.

5

Kilometer
24,4

Nach links und über den Bahnübergang (Fußgängerampel nutzen). An der Kreuzung rechts und bis zum Parkplatz.

6

Kilometer
24,8

Zurück in Sonneberg-Hönbach.

Hat Ihnen die Tour gefallen? War die Beschreibung ok?
Haben Sie Fotos gemacht?

Hinweise, Kritik, Fotos und Lob bitte an info@bikearena-sonneberg.de

Ein Pferd sagt zum anderen: "Ich habe das ewige Arbeiten satt. Der Bauer nutzt mich nur aus". "Dann schreib doch an den Tierschutzverein", schlägt das andere Pferd vor. "Bist du verrückt? Wenn der Bauer merkt, daß ich schreiben kann, muß ich auch noch den Bürokras machen".